Comune di Serravalle P.se Provincia di Pistoia

Comune di Marliana Provincia di Pistoia

PIANO STRUTTURALE INTERCOMUNALE
IN FORMA ASSOCIATA TRA IL COMUNE DI SERRAVALLE PISTOIESE E IL COMUNE DI MARLIANA

Redattore dell'Avvio del procedimento
Arch. Giovanni Parlanti

Ufficio unico di Piano:
Responsabile dell'Ufficio unico di Piano
Geom. Federico Salvadeo
Responsabile dell'Ufficio Tecnico del Comune di Marliana
Arch. Simona Fioretti

Garante dell'informazione
Istr. Amm. Daniele Benedetti

Sindaco Comune di Serravalle Pistoiese
Piero Lunardi

Sindaco Comune di Marliana
Marco Traversari

Architetto GIOVANNI PARLANTI n. 235 Sez. A/a

Documento programmatico per l'Avvio del Procedimento
ai sensi dell'art.17 della L.R. 65/2014

Tav. **4**
Servizi di rete
Scala 1:25.000

Settembre 2017



Legenda

Confine comunale

Servizi di rete nel Comune di Marliana
- Elettrodotto
- Rete gas
- Deposito gas
- Rete fognaria
- Rete acquedotto
- Rete fognaria e acquedotto
- Sorgenti captate ad uso acquedotto
- Pozzi uso acquedotto

Servizi di rete nel Comune di Serravalle Pistoiese
- Aree servite

Rete idrica
- Rete acquedotto esistente
- Serbatoi / Deposito
- Fonte di approvigionamento idrico per uso potabile

Sistema fognario
- Depuratore
- Rete fognaria esistente

Rete Gas, Metano ed Elettrodotti
- Rete gas metano esistente (distribuzione utenze)
- Gasdotto esistente
- Elettrodotto aereo 132 kV

INDAGINE CONOSCITIVA PER IL TERRITORIO DEL COMUNE DI MARLIANA

La Tav. QC 7 "Servizi di rete" individua in modo dettagliato la rete dei servizi presente nel territorio comunale di Marliana.

INDAGINE CONOSCITIVA PER IL TERRITORIO DEL COMUNE DI SERRAVALLE PISTOIESE

L'unione delle tavole QC 10 "Rete idrica", QC 11 "Sistema fognario" e QC 12 "Rete gas, metanodotto ed elettrodotti", fornisce un chiaro quadro della rete dei servizi presente nel territorio comunale di Serravalle Pistoiese.

INTEGRAZIONE PER IL PIANO STRUTTURALE INTERCOMUNALE

Elaborazione di una nuova tavola in scala 1:10.000, dei due territori comunali che tenga conto delle indagini conoscitive e di dettaglio, così da aggiornare le reti dei servizi dei due Comuni in base allo stato attuale. Tale aggiornamento dovrà essere effettuato tramite anche appositi contributi da parte degli enti gestori dei relativi servizi.



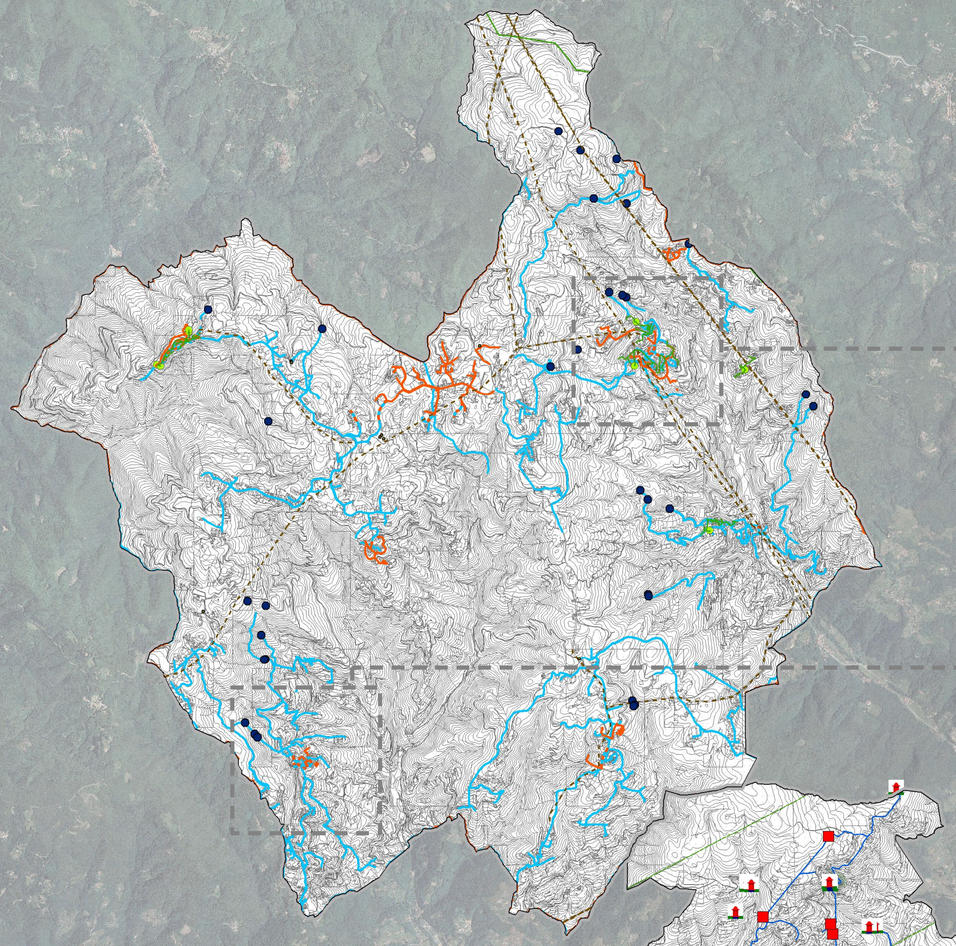

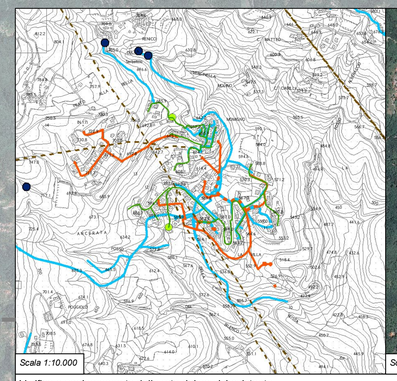



Verifica e aggiornamento della rete dei servizi esistente.

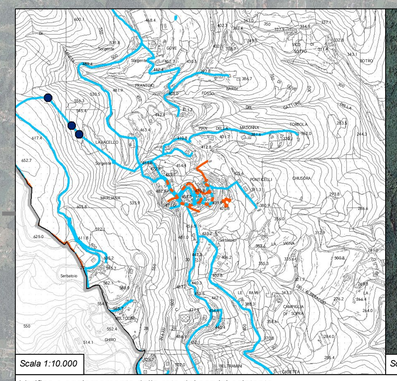



Verifica e aggiornamento della rete dei servizi esistente.

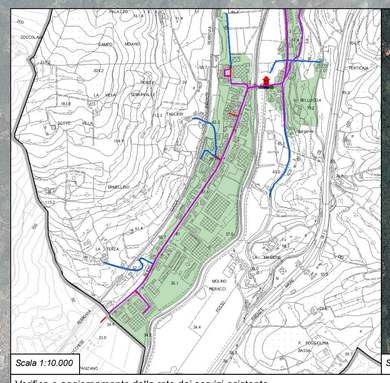



Verifica e aggiornamento della rete dei servizi esistente.

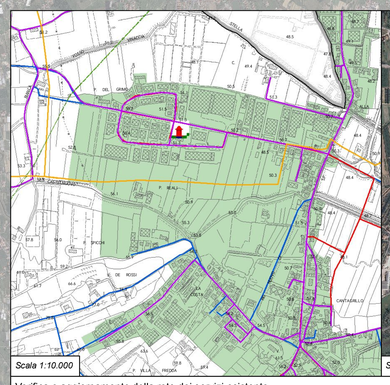



Verifica e aggiornamento della rete dei servizi esistente.